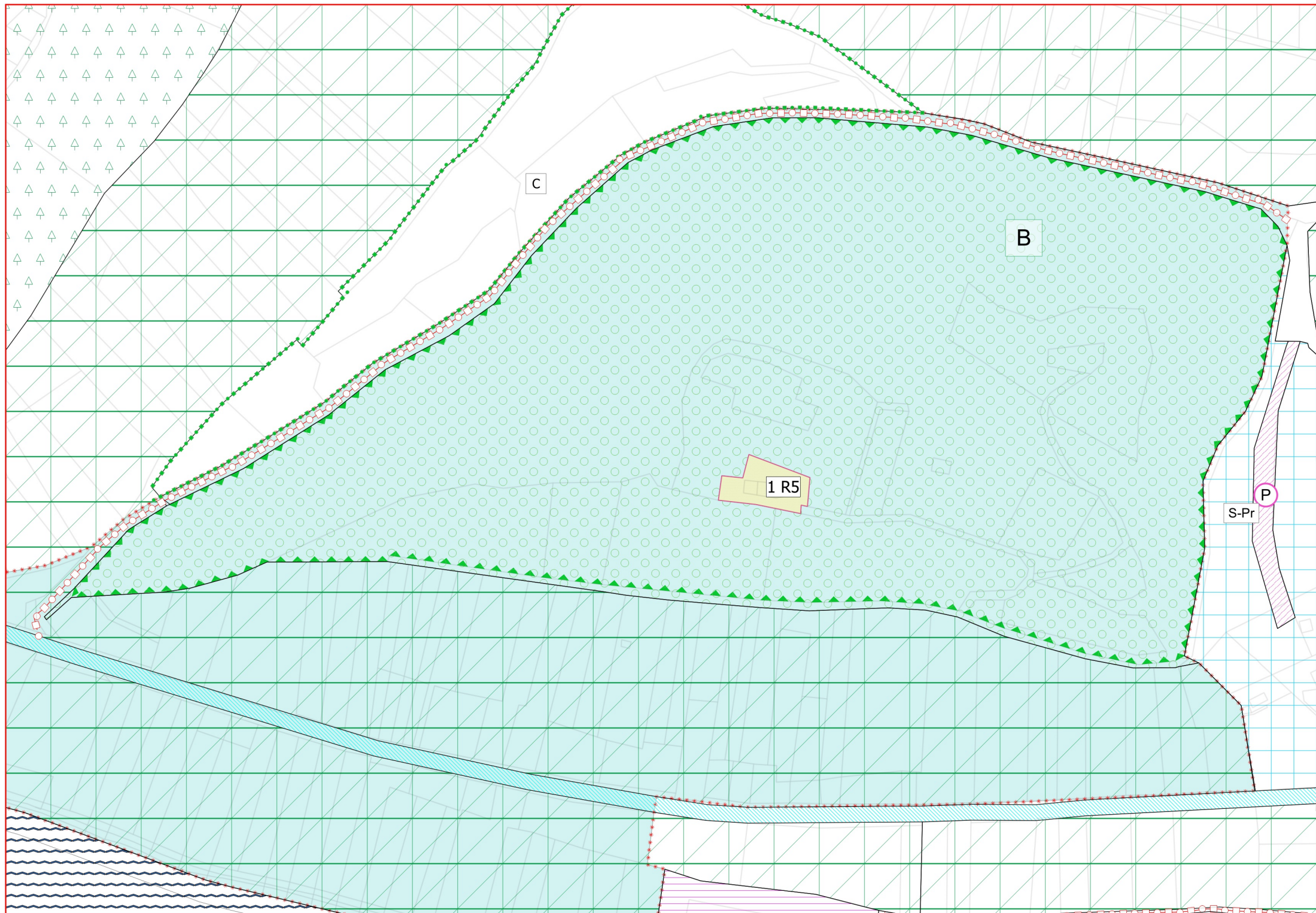
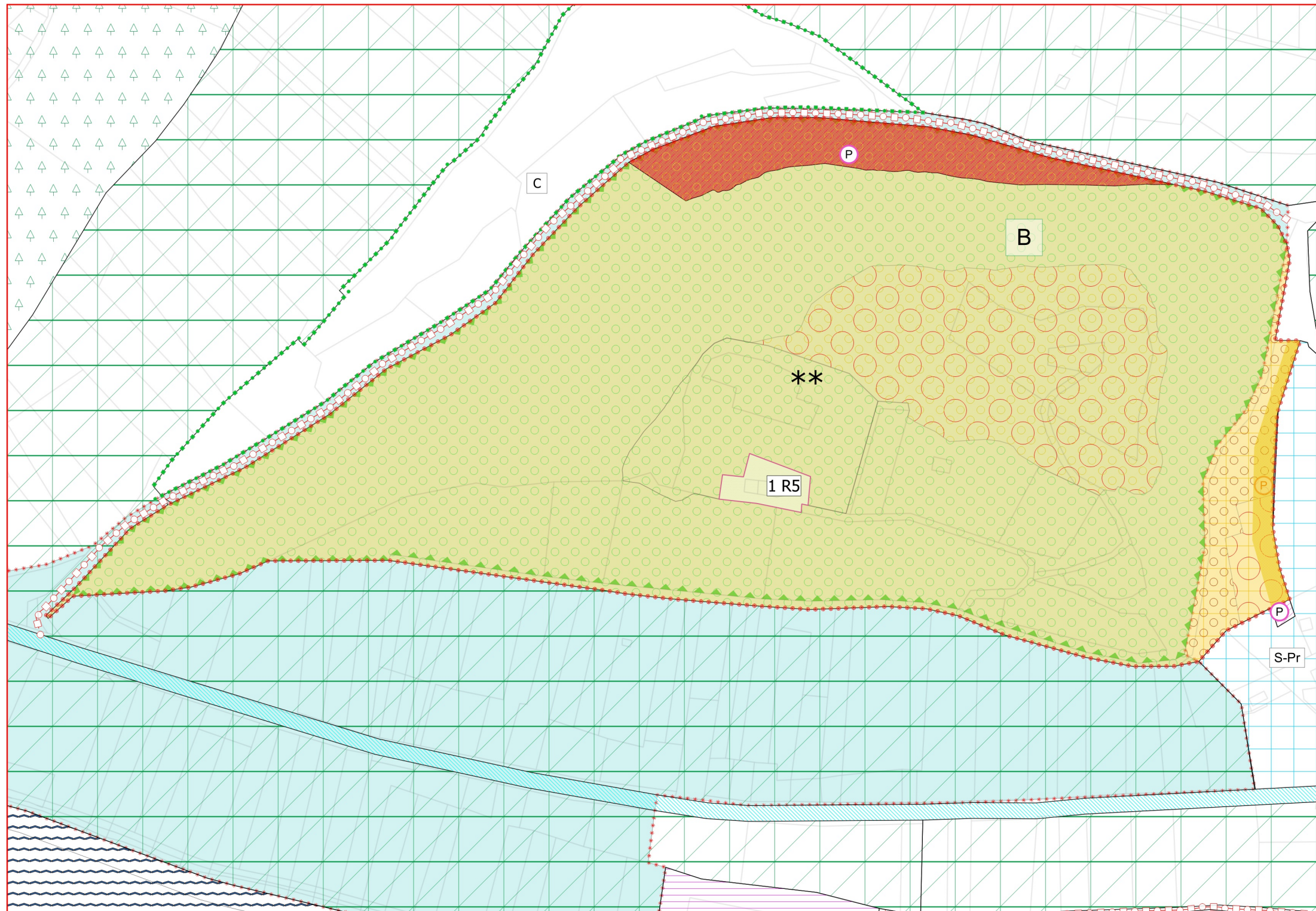


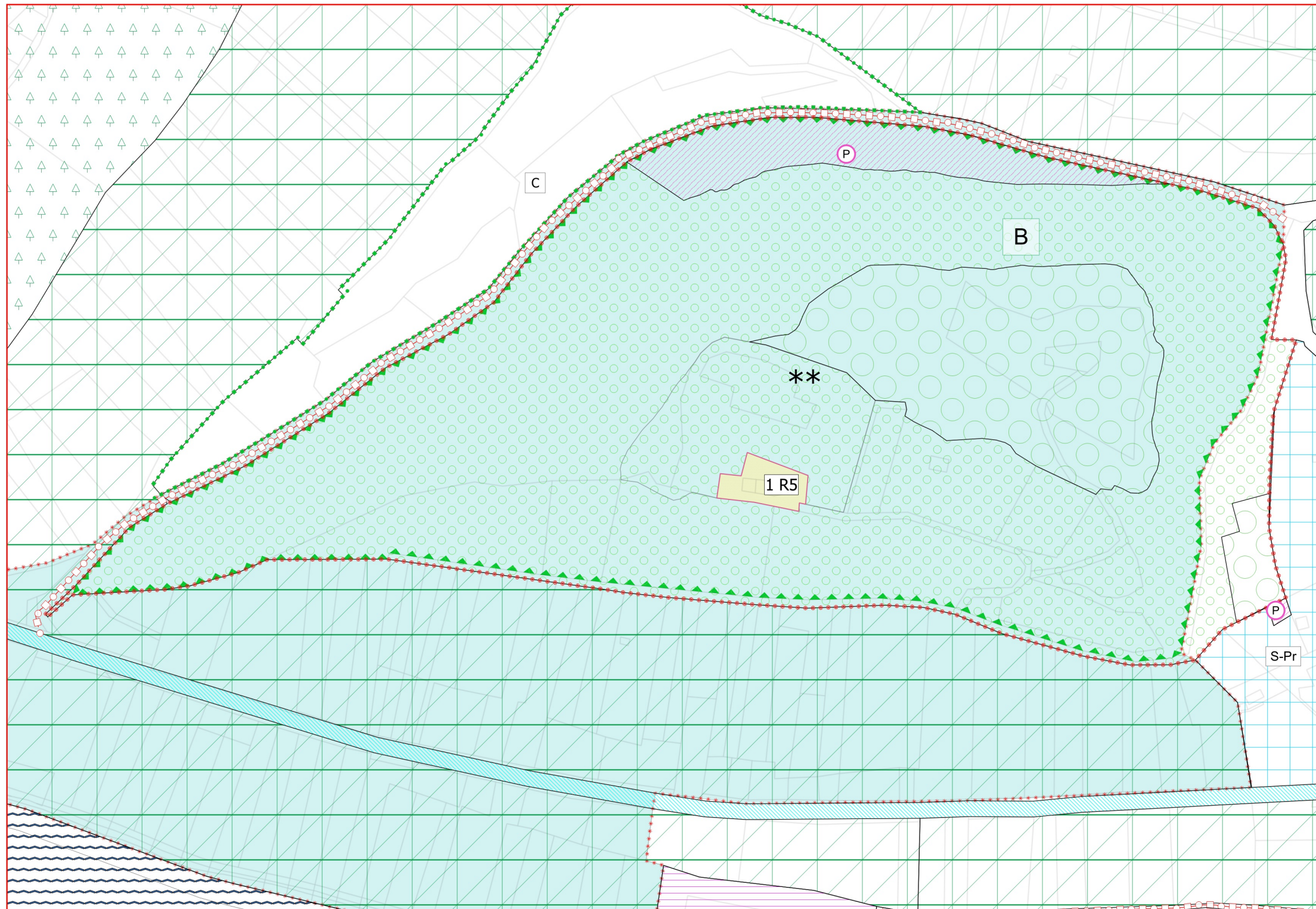
STATO ATTUALE



STATO di RAFFRONTO



STATO di VARIANTE



VARIANTE al PIANO REGOLATORE GENERALE per ACCORDO URBANISTICO  
"COLLE SAN BIAGIO"  
ai sensi dell'art. 25 dalla L.P. 15 del 04.08.2015

ADOZIONE PRELIMINARE Deliberazione del Consiglio comunale n. 27 del 08.09.2017	ADOZIONE DEFINITIVA Deliberazione del Consiglio comunale n. ____ del ____	APPROVAZIONE della Giunta Provinciale D.G.P. n. ____ del ____ pubblicata sul B.U.R. n. ____ del ____
LA PROGETTISTA ing. Barbara Eccher	TIMBRO	IL RESPONSABILE del SERVIZIO TECNICO COMUNALE ing. Stefano Portesi

LEGENDA :  
PRG RAFFRONTO

**CARTOGRAFIA DI BASE**

- destinazioni eliminate
- destinazioni introdotte
- area interessata dalla variante
- confine comunale
- confine comprensorio
- particelle catastali
- curve livello ogni 50 mt
- curve livello ogni 10 mt
- perimetro dei laghi in scala 1:2000

**PIANI ATTUATIVI**

- obbligo di lottizzazione
- piano a fini generali

**INSEDIAMENTI ABITATIVI**

- residenziale
- modalita' di intervento
- indice di fabbricabilita'
- altezza max. edifici
- completamento
- nuova espansione
- tipologico
- edilizia popolare
- concessione convenzionata (art. 36 co. 14bis Norme di Attuazione)
- art. 41 comma 10bis
- art. 42 comma 11bis
- art. 65 comma 8bis
- accordo pubblico-privato

**ZONE DI TUTELA E PROTEZIONE**

- laghi, fiumi, torrenti e rivi
- zone protezione rive laghi
- biotopi e aree di protezione
- interesse provinciale
- interesse comunale

**ZONE DI PROTEZIONE AMBIENTALE CULTURALE**

- zone ed elementi di interesse archeologico
- zone di rilevanza ambientale e culturale
- posizione sito naturalistico
- perimetro centro storico
- perimetro tavola
- viabilita' storica

**MANUFATTI MINORI DI INTERESSE STORICO-CULTURALE**

- croci fissi e edicole votive
- fontane
- portali
- manufatti e siti di interesse artistico e storico vincolati dalla legge n. 1089/1939

ZONE PER ATTREZZATURE E SERVIZI PUBBLICI

**DI LIVELLO LOCALE**

- CA civili e amministrative esistenti
- CA Pr civili e amministrative di progetto
- SC scolastiche e culturali esistenti
- SC Pr scolastiche e culturali di progetto
- S sportive
- S Pr sportive di progetto
- R religiose esistenti
- R Pr religiose di progetto
- campo golf destinazione specifica

**DI LIVELLO PROVINCIALE**

- SM medie superiori a formazione professionale
- SM Pr di progetto
- S sportive esistenti
- S Pr sportive di progetto
- I ineducabili

ZONE A VERDE

- verde pubblico
- G parco giochi esistenti
- G Pr parco giochi di progetto
- I ineducabili
- parco

ZONE PER ATTREZZATURE E IMPIANTI TURISTICI

- ricettive e alberghiere
- modalita' di intervento
- indice di fabbricabilita'
- altezza max. edifici
- C completamento
- E nuova espansione
- attrezzature parco balneari
- parco giochi
- colonie
- campeggio
- AS accesso aree sciabili
- sciabili e sistema piste impianti
- impianti di risalita

ZONE PRODUTTIVE

- I livello provinciale
- A livello locale
- modalita' di intervento
- lotto minimo
- altezza massima
- C completamento
- E nuova espansione
- attrezzature ed impianti (zone commerciali)
- modalita' di intervento
- lotto minimo o indice di fabbricabilita'
- altezza massima
- C completamento
- I area commerciale integrata
- E nuova espansione
- A area commerciale multifunzionale integrata
- attivit  estrattive

ZONE AGRICOLE

**DI INTERESSE PRIMARIO**

- agricola normale
- agricola di tutela ambientale e produttiva
- agricola di tutela produttiva

**DI INTERESSE SECONDARIO**

- agricola di tutela ambientale

**ATTREZZATURE DI SUPPORTO ALLA PRODUZIONE AGRICOLA**

- discariche di rifiuti
- cabine di trasformazione
- raffermazione
- depuratore
- fascia rispetto tipo A
- eliparto
- metano
- vincolo cimiteriale
- fascia di rispetto cimiteriale

ZONE A BOSCO

- boschive forestali
- agropastorali
- improduttive

ATTREZZATURE TECNOLOGICHE

**ATTREZZATURE RELATIVE ALLA MOBILITA'**

ESISTENTE	POTENZIAMENTO	PROGETTO
strade di 1A categoria	1e	1p
strade di 3A categoria	3e	3p
strade di 4A categoria	4e	4p
viabilita' locale	Me	Mp
viabilita' di piano attuativo		
ferrovia esistente		
ferrovia di progetto		
ferrovia di progetto in galleria		
parcheggio di interesse pubblico		
percorsi pedonali e ciclabili		