Piano Regolatore Generale

COMUNE LEVICO TERME

PRG comunale

DATA: Novembre 2014

TAVOLA
Unica

SCALA 1 : 2000

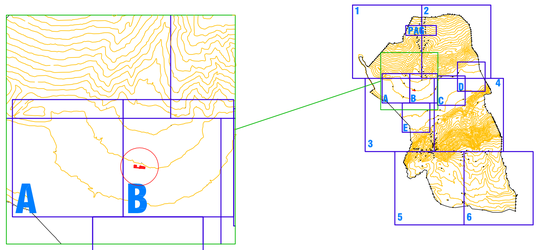

VARIANTE 2014 per OPERE PUBBLICHE: REITERAZIONE VINCOLI ESPROPRIATIVI.

Prima Adozione	Adozione definitiva	Approvazione G.P.
Deliberazione del Consiglio Comunale n. 70 dd. 28.11.2014	Deliberazione del Consiglio Comunale n. dd.	

Redatto dal gruppo di lavoro SERVIZIO TECNICO COMUNALE	Timbro	IL RESPONSABILE DEL SERVIZIO TECNICO
geom. Gianni Cazzador ing. Barbara Eccher		ing. Stefano Portesi

LEGENDA :

PRG RAFFRONTO

- Retino di raffronto
- Aree oggetto di reiterazione del vincolo

CARTOGRAFIA DI BASE

- confine comunale
- confine comprensoriale
- particelle catastali
- curve livello ogni 50 mt
- curve livello ogni 10 mt
- perimetro dei fogli in scala 1:2000

ZONE DI TUTELA E PROTEZIONE

- laghi, fiumi, torrenti e rivi
- zone protezione rive laghi
- biotopi e aree di protezione
- P interesse provinciale
- C interesse comunale

PIANI ATTUATIVI

- obbligo di lottizzazione
- piano a fini generali

INSEDIAMENTI ABITATIVI

- residenziale
- C 1,5 / 8,0 — modalita' di intervento; indice di fabbricabilità; altezza max. edifici
- C completamento
- E nuova espansione
- T tipologico
- P edilizia popolare
- concessione convenzionata (art. 36 co. 14 NA)
- * art. 36 co. 14bis Norme di Attuazione

ZONE DI PROTEZIONE AMBIENTALE CULTURALE

- A B C zone ed elementi di interesse archeologico
- zone di rilevanza ambientale e culturale posizione sito naturalistico
- 1R5 perimetro centro storico riferimento tavola
- viabilita' storica

MANUFATTI MINORI DI INTERESSE STORICO-CULTURALE

- crocifissi e edicole votive
- affreschi stemmi e meridiane
- fontane
- portali
- manufatti e siti di interesse artistico e storico vincolati dalla legge n. 1089/1939

ZONE PER ATTREZZATURE E SERVIZI PUBBLICI

DI LIVELLO LOCALE

- CA civili e amministrative esistenti
- CA Pr civili e amministrative di progetto
- SC scolastiche e culturali esistenti
- SC Pr scolastiche e culturali di progetto
- S sportive
- S Pr sportive di progetto
- R religiose esistenti
- R Pr religiose di progetto
- campo golf destinazione specifica

DI LIVELLO PROVINCIALE

- SM medie superiori e formazione professionale
- SM Pr di progetto
- S sportive esistenti
- S Pr sportive di progetto
- I inedificabili

ZONE A VERDE

- verde pubblico
- G parco giochi esistenti
- G Pr parco giochi di progetto
- I inedificabili
- parco

ZONE PER ATTREZZATURE E IMPIANTI TURISTICI

- ricettive e alberghiere
- C 2.5 / 9.0 — modalita' di intervento; indice di fabbricabilità; altezza max. edifici
- C completamento
- E nuova espansione
- attrezzature parco balneari
- parco giochi
- colonie
- campeggio
- AS accesso aree sciabili
- sciabili e sistema piste impianti impianti di risalita

ZONE PRODUTTIVE

- I livello provinciale
- A livello locale
- C 1500 / 9.0 — modalita' di intervento; lotto minimo; altezza massima
- C completamento
- E nuova espansione
- attrezzature ed impianti (zone commerciali)
- C 1500 / 3.0 / 9.0 — modalita' di intervento; lotto minimo o indice di fabbricabilità; altezza massima
- C completamento
- E nuova espansione
- I area commerciale integrata
- A area commerciale multifunzionale integrata
- attività estrattive

STATO DI PROGETTO

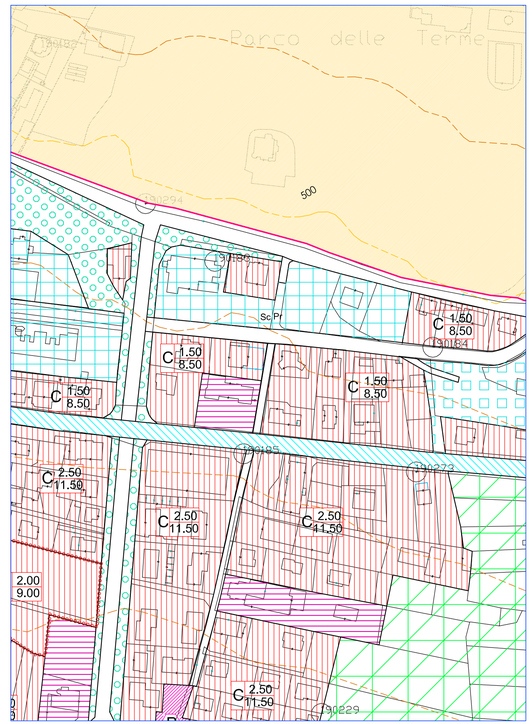

ZONE AGRICOLE

DI INTERESSE PRIMARIO

- agricola normale
- agricola di tutela ambientale e produttiva
- agricola di tutela produttiva

DI INTERESSE SECONDARIO

- agricola di tutela ambientale

ATTREZZATURE DI SUPPORTO ALLA PRODUZIONE AGRICOLA

ZONE A BOSCO

- boschive forestali
- agropastorali
- improduttive

ATTREZZATURE TECNOLOGICHE

- attrezzature tecnologiche
- D depuratore; fascia rispetto tipo A
- DI discariche di inerti
- C cabine di trasformazione
- R rottamazione
- E elipporto
- M metano
- vincolo cimiteriale; fascia di rispetto cimiteriale

ATTREZZATURE RELATIVE ALLA MOBILITA'

	ESISTENTE	POTENZIAMENTO	PROGETTO
strade di 1^ categoria	1e	1p	1pr
strade di 3^ categoria	3e	3p	3pr
strade di 4^ categoria	4e	4p	4pr
viabilita' locale	Me	Mp	Mpr

- viabilità di piano attuativo
- ferrovia esistente
- ferrovia di progetto
- ferrovia di progetto in galleria
- P parcheggio di interesse pubblico
- percorsi pedonali e ciclabili

STATO ATTUALE

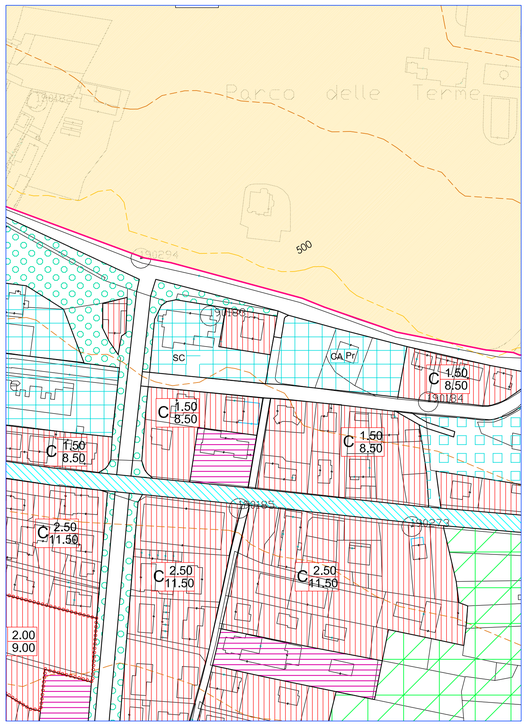
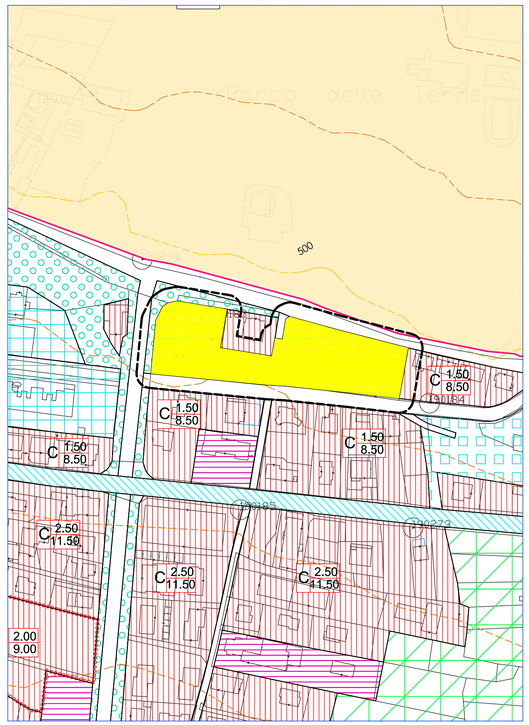
STATO DI RAFFRONTO