

COMUNE DI LEVICO TERME



AGGIORNAMENTO DEL PIANO URBANO DEL TRAFFICO

INTEGRAZIONE



Via Alto Adige, 160 | 38100 Trento (Italia)
tel +39 0461.1731000 | fax +39 0461.1731052
o.fisc.le e p.iva 01307810228
www.atagroup.com | info@atagroup.com

QUESTO DOCUMENTO NON POTRA' ESSERE COPIATO, RIPRODOTTO O ALTRIMENTI
PUBBLICATO IN TUTTO O IN PARTE SENZA IL CONSENSO SCRITTO DI QUESTO STUDIO
[LEGGE 22 APRILE 1941, N. 633-ART 2575 E SEGG. C.C.]

PROGETTISTA:
Dott. Ing. Bruno Gobbi Frattini

TIMBRO DEL PROGETTISTA

ORDINE DEGLI INGEGNERI
DELLA PROV. DI TRENTO
dott. ing. BRUNO GOBBI FRATTINI
ISCRIZIONE ALBO N. 829

DATA:
APRILE 2009

CODICE COMMESSA:
TT.011.06



| NUM. REV. | DATA | REVISIONE |
|--------------|----------|---------------|
| 1 | 07/04/09 | Aggiornamento |

| ELABORATO | VERIFICATO | VALIDATO |
|------------|-------------------------------------|--|
| M. Zamboni | responsabile commessa M. Zamboni | direttore tecnico B. Gobbi Frattini |

INTRODUZIONE

Lo studio ATA Group, su incarico della Giunta Comunale di Levico, ha predisposto nell'anno 2006 una proposta per l'aggiornamento del Piano Urbano del Traffico del Comune di Levico.

La commissione consiliare, nel maggio dell'anno 2007, ha effettuato un'analisi della bozza presentata, approfondendo una serie di tematiche e formulando una serie di osservazioni, recepite con un nuovo documento presentato nel marzo del 2008.

Il nuovo Piano Urbano del Traffico viene dunque approvato con delibera della Giunta comunale il 27 agosto del 2008.

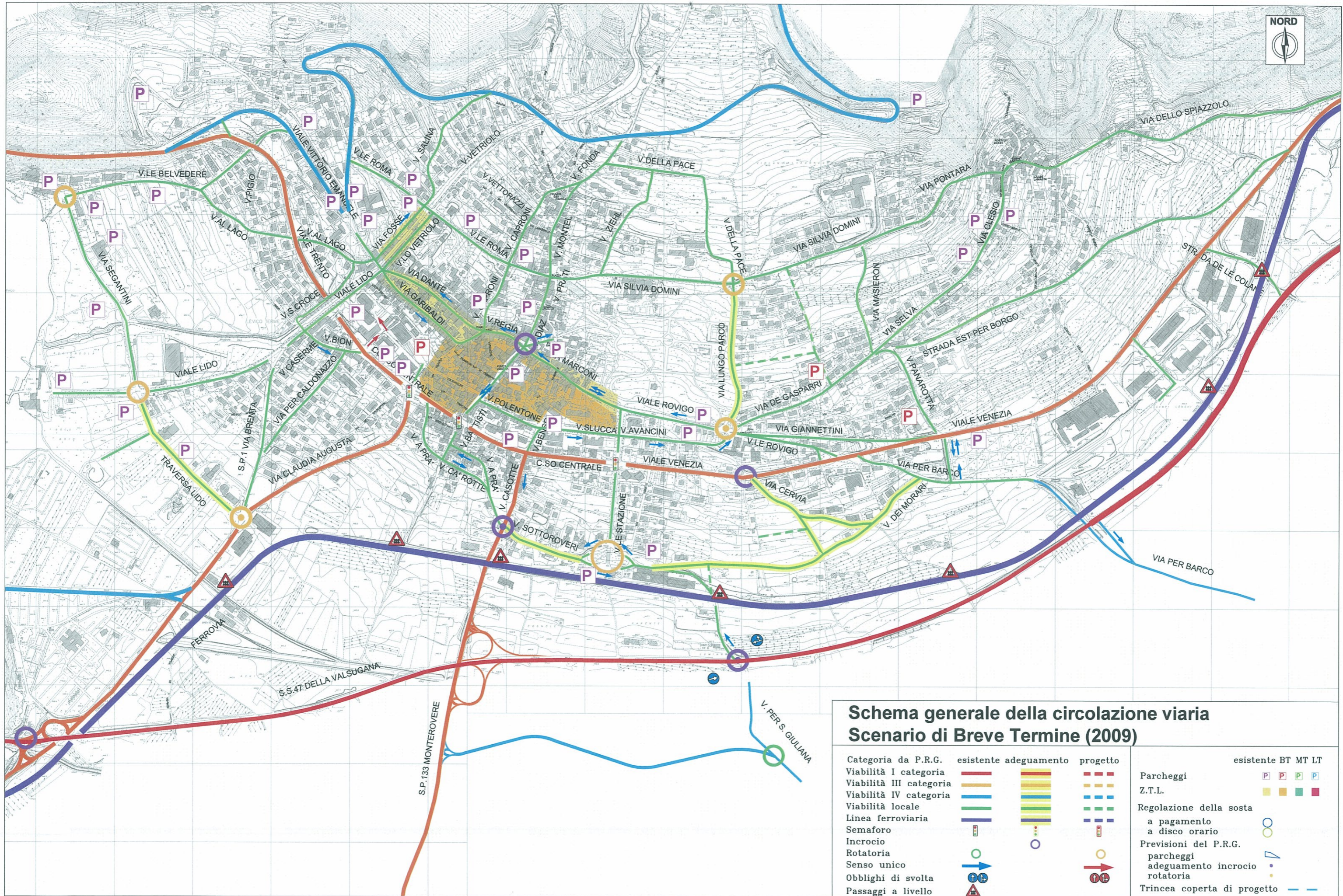
Analizzando successive osservazioni pervenute dai cittadini, ulteriori riunioni della III Commissione hanno prodotto una relazione, presentata alla Giunta Comunale in data 04 marzo 2009, con la quale vengono riportate le osservazioni dei cittadini e ne vengono esplicitate altre riguardanti l'ambito della viabilità e dei parcheggi

Con il presente documento si integra il Piano Urbano del Traffico del Comune di Levico, in recepimento di quanto richiesto.

Controdeduzioni

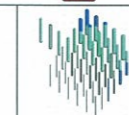
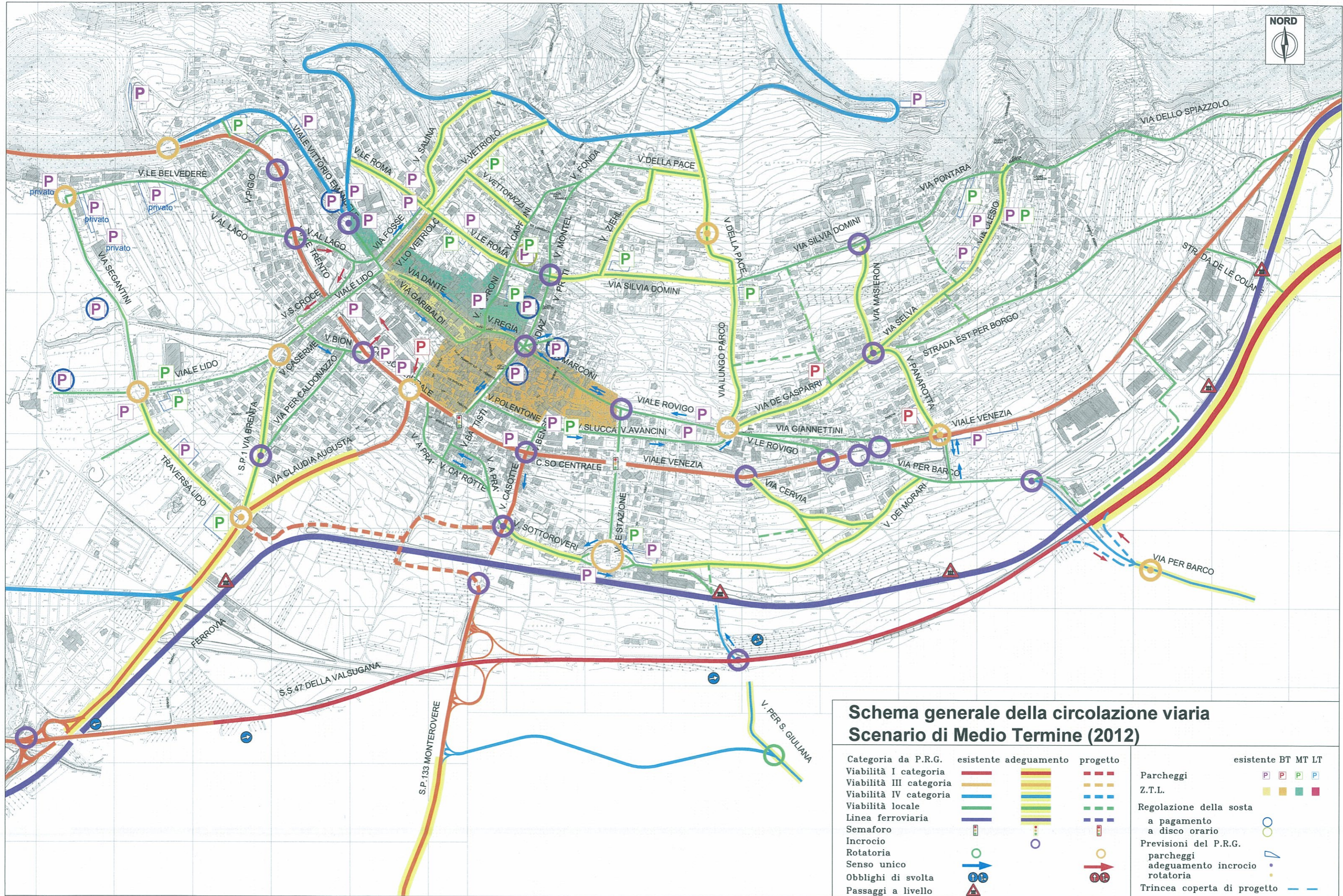
| N. | Osservazioni dei cittadini approvate | Controdeduzione ATA |
|----|--|--|
| 1 | rotatoria via Venezia-via Panarotta | Inserita a Medio Termine. Era già previsto l'adeguamento dell'incrocio a Medio Termine. |
| 2 | Stralcio collegamento via Trento-S.S.11 | Recepito |
| 3 | Stralcio collegamento via Trento-S.S.11 | Recepito |
| 4 | Percorso pedonale su via S. Giuliana | Recepito: è necessario prevedere due sottopassi (alla ferrovia e alla S.S.47) |
| 5 | Stralciare tracciato per galleria di Tenna | Recepito |
| 6 | non accolta | |
| 7a | eliminare traffico pesante su v.le Venezia e corso Centrale | Recepito: bisognerà fare attenzione alle esigenze delle attività locali |
| 7b | razionalizzazione collegamenti area industriale-S.S.47 | Recepito: è prevista una nuova viabilità in zona industriale tra il sovrappasso per Barco e l'attuale innesto per l'area industriale, che verrà adeguato con un sottopasso alla ferrovia. La soluzione finale andrà comunque definita in funaiozne delle soluzioni che verranno scelte per l'adeguamento della S.S.47. |
| 7c | potenziamento assi verticali con recupero del ponte della Brozzara | Recepito |
| 7d | potenziamento viabilità per centro raccolta | A breve termine potrà essere utilizzato il collegamento da via per Barco. A Medio Termine è già previsto il potenziamento del collegamento dalla via per S.Giuliana. |
| 7e | sensi unici per accesso/recesso da park Ognibeni | Recepito. A Medio Termine potrà essere prevista un uscita a senso unico sulla nuova rotatoria all'intersezione v.le Augusta, v.le Centrale |
| 7f | Stralcio collegamento via Trento-S.S.11 | Recepito |
| 7g | non accolta | |
| 7h | sottopasso pedonale alla provinciale presso la stazione autocorriere | Recepito |
| 7i | allargamento via Silvia Domini nel tratto adiacente al parco | Già previsto |
| 8a | parcheggi al posto della rotatoria su via per Vetriolo | Recepito |
| 8b | allargamento via Vettorazzi | Recepito |
| 8c | Utilizzo a parcheggio del piazzale della scuola Barelli | Recepito |
| 8d | Stralcio collegamento via Trento-S.S.11. Prevedere prolungamento via della Pace. | Recepito come da previsione di P.R.G. |
| 8e | non accolta | |
| 9 | non accolta | |

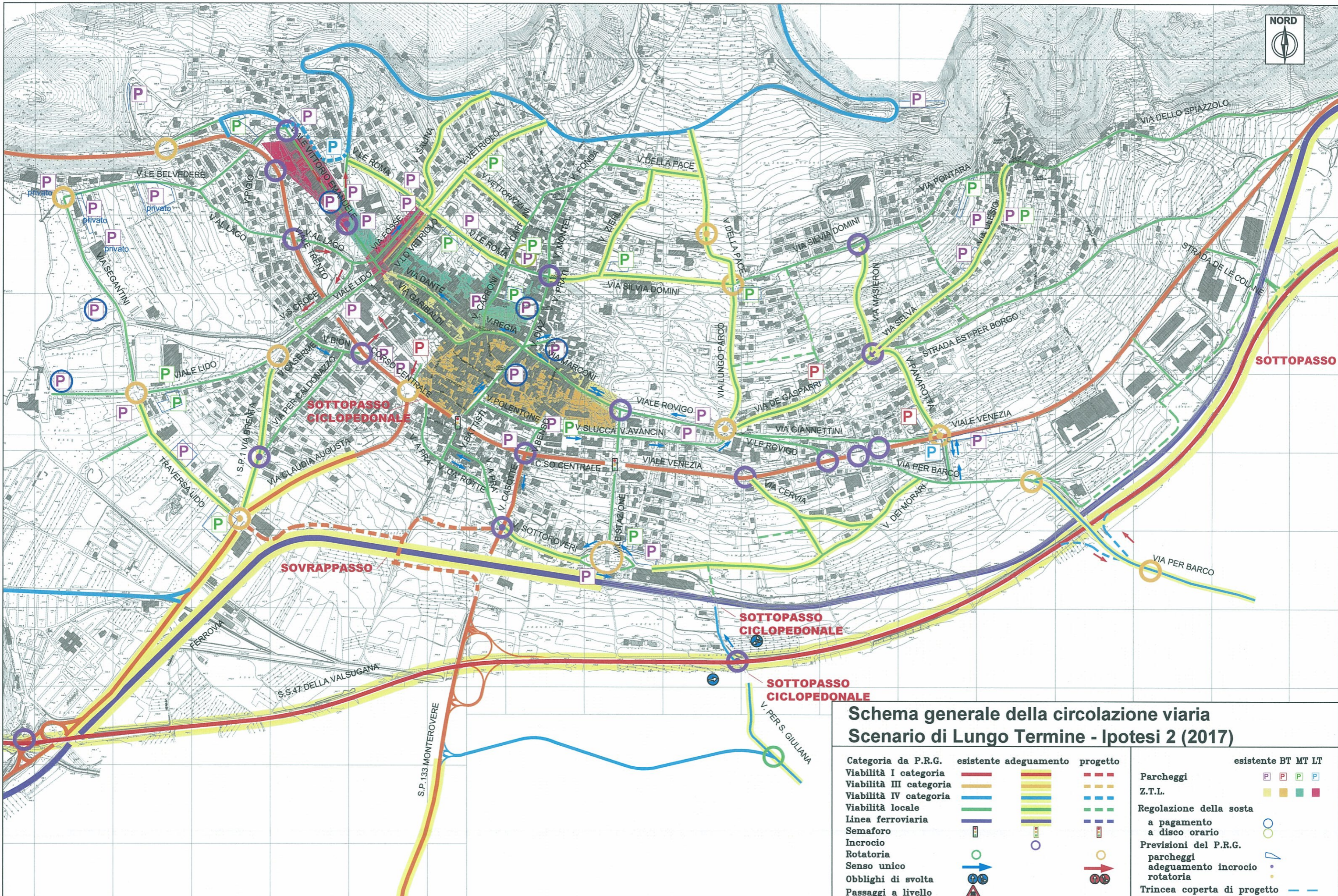
| N. | Osservazioni della commissione approvate | |
|----|---|---|
| | allargamento via Panarotta e rotatoria via Venezia-via Gianettini | Recepito |
| A | Potenziamento via della Pace | Recepito |
| B | Potenziamento tra Levico e Selva | Recepito potenziamento dell'asse via de Gasparri - via Selva - via |
| C | | Recepito. Erano già inserite le aree da P.R.G.. E' stato aggiunto il parcheggio delle ex scuole elementari. |
| D | Inserire aree a parcheggio previste dal P.R.G. a Selva | Recepito |
| E | Potenziamento via per Vetriolo e via Vettorazzi | Recepito |
| F | Togliere parcheggi area Salus | Recepito |



Schema generale della circolazione viaria Scenario di Breve Termine (2009)

| Categoria da P.R.G. | esistente | adeguamento | progetto | esistente BT MT LT |
|-----------------------------|-----------|-------------|----------|--------------------|
| Viabilità I categoria | | | | |
| Viabilità III categoria | | | | |
| Viabilità IV categoria | | | | |
| Viabilità locale | | | | |
| Linea ferroviaria | | | | |
| Semaforo | | | | |
| Incrocio | | | | |
| Rotatoria | | | | |
| Senso unico | | | | |
| Obblighi di svolta | | | | |
| Passaggi a livello | | | | |
| Parcheggi | | | | |
| Z.T.L. | | | | |
| Regolazione della sosta | | | | |
| a pagamento | | | | |
| a disco orario | | | | |
| Previsioni del P.R.G. | | | | |
| parcheggi | | | | |
| adeguamento incrocio | | | | |
| rotatoria | | | | |
| Trincea coperta di progetto | | | | |





Schema generale della circolazione viaria Scenario di Lungo Termine - Ipotesi 2 (2017)

| Categoria da P.R.G. | esistente | adeguamento | progetto | esistente BT MT LT |
|-----------------------------|-----------|-------------|----------|--------------------|
| Viabilità I categoria | | | | |
| Viabilità III categoria | | | | |
| Viabilità IV categoria | | | | |
| Viabilità locale | | | | |
| Linea ferroviaria | | | | |
| Semaforo | | | | |
| Incrocio | | | | |
| Rotatoria | | | | |
| Senso unico | | | | |
| Obblighi di svolta | | | | |
| Passaggi a livello | | | | |
| Parcheggi | | | | |
| Z.T.L. | | | | |
| Regolazione della sosta | | | | |
| a pagamento | | | | |
| a disco orario | | | | |
| Previsioni del P.R.G. | | | | |
| parcchi | | | | |
| adeguamento incrocio | | | | |
| rotatoria | | | | |
| Trincea coperta di progetto | | | | |

