



COPIA

COMUNE DI LEVICO TERME
PROVINCIA DI TRENTO

VERBALE DI DELIBERAZIONE N. 81
DELLA GIUNTA COMUNALE

Oggetto: DELIMITAZIONE DEI CENTRI ABITATI DI LEVICO TERME - ART. 4 DEL NUOVO CODICE DELLA STRADA (D.LGS. 30.04.1992 N. 285).

L'anno **duemilaotto** addì **sedici** del mese di **aprile (16-04-2008)** alle ore **14.45** nella sala delle riunioni, a seguito di regolari avvisi, recapitati a termine di legge, si è convocata la Giunta Comunale.

Presenti i Signori:

STEFENELLI CARLO	IL SINDACO	Presente
PASSAMANI GIANPIERO	ASSESSORE	Assente
ACLER PAOLO	ASSESSORE	Presente
VETTORAZZI ROBERTO	ASSESSORE	Presente
POSTAL LAMBERTO	ASSESSORE	Presente
BENEDETTI ARTURO	ASSESSORE	Assente
LIBARDI REMO FRANCESCO	ASSESSORE	Presente

Partecipa IL SEGRETARIO GENERALE **dott. Claudio Civettini**.

Il Presidente Sig. **CARLO STEFENELLI** nella sua qualità di **SINDACO**, constatato legale il numero degli intervenuti, dichiara aperta la seduta per la trattazione dell'oggetto suindicato.

PARERI

(art. 81 DPR. 01.02.2005, n. 3/L.)

acquisiti agli atti sulla proposta di deliberazione:

PARERE Favorevole in ordine alla **regolarità tecnico-amministrativa**, espresso dal Responsabile di Servizio Stefano Portesi in data 15-04-2008

Delimitazione dei centri abitati di Levico Terme – art. 4 del Nuovo Codice della Strada (D.Lgs. 30.04.1992 n. 285).

LA GIUNTA COMUNALE

Premesso che:

Con delibera della Giunta comunale n. 593 del 03.11.1993 venne approvata la planimetria di delimitazione del centro abitato del comune di Levico Terme ai sensi dell'art. 4 del D.Lgs n. 285 dd. 30 aprile 1992 "Nuovo Codice della Strada", poi aggiornata con deliberazione n. 101 del 29.09.2004;

La frazione Vetriolo, per la sua posizione su declivio molto accentuato, si presente poco denso, con edificazione posizionata prevalentemente lungo la strada principale, tortuosa e velocità massima opportunamente limitata ai a 50 Km/h. Ciò induce a uniformare il trattamento amministrativo dell'insieme costruito, ricomprendendo una sequenza di edifici ora ricadenti fuori centro abitato;

Ritenuto pertanto di modificare l'attuale delimitazione del Centro abitato di Vetriolo estendendo la progressiva di riferimento sulla SP n. 11 di Levico-Vetriolo dal Km 13+220,00 fin all'edificio di cui al civico n. 3 della Strada dei Baiti (p.ed. 2778) compreso: la frazione Vetriolo pertanto avrà inizio 52 metri ad est del Km 13+849,00 della S.P. n. 11;

Vista la planimetria redatta dal Servizio Tecnico Comunale – Ufficio Lavori Pubblici e Patrimonio a firma dell'ing. Stefano Portesi in data aprile 2008 riportante la nuova delimitazione del centro abitato di Vetriolo, nel Comune di Levico Terme;

Ritenuto di approvare la succitata delimitazione del centro abitato del Comune di Levico Terme;

Visto il Nuovo Codice della Strada di cui al D. Lgs. 30 aprile 1992 n. 285 e ss.mm), ed il relativo Regolamento di attuazione D.P.R. 16/12/1992 n. 495;

Rilevata la propria competenza ai sensi dell'art. 26 e 28 del T.U.LL.RR.O.C. approvato con D.P.Reg. 01.02.2005 n. 3/L;

Acquisiti agli atti i pareri ed i visti espressi ai sensi della normativa vigente;

con voti favorevoli unanimi espressi in forma palese;

delibera

1. di approvare, ai sensi dell'art. 4 del Nuovo Codice della Strada (D.Lgs. 30.04.1992 n. 285), la nuova planimetria di DELIMITAZIONE DEI CENTRI ABITATI DEL COMUNE DI LEVICO TERME, che allegata alla presente ne forma parte integrante e sostanziale;
2. di revocare la deliberazione della Giunta comunale n. 101 dd. 29.09.2004;
3. di disporre ai sensi dell'art. 2 del Nuovo Codice della Strada la pubblicazione della presente all'albo pretorio del Comune per trenta giorni consecutivi;
4. di provvedere conseguentemente all'adeguamento dei segnali di inizio e fine centro abitato lungo le vie di accesso, previa acquisizione dei nulla osta di competenza, ai sensi del punto 8 dell'art. 3 del Nuovo Codice della Strada;

5. di dare atto che avverso il presente provvedimento ai sensi dell'art. 4 della L.P. 30 novembre 1992, n. 23, sono ammessi:
- opposizione alla Giunta comunale, durante il periodo di pubblicazione, ai sensi dell'art. 79, comma 5 del Testo Unico approvato con D.P.Reg. 1 febbraio 2005 n. 3/L;
 - ricorso straordinario al Presidente della Repubblica entro 120 giorni, ai sensi dell'art. 8 del D.P.R. 24.11.1971, n. 1199;
 - ricorso giurisdizionale al T.R.G.A. di Trento entro 60 giorni ai sensi dell'art. 2 lett. b) della Legge 6.12.1971, n.1034.

* * *

Allegato

Data lettura del presente verbale, viene approvato e sottoscritto.

IL SINDACO
F.to Carlo Stefenelli

IL SEGRETARIO GENERALE
F.to dott. Claudio Civettini

CERTIFICATO DI PUBBLICAZIONE

Copia della presente deliberazione è stata pubblicata all'Albo Comunale il giorno **21-04-2008** per rimanervi fino al giorno **21-05-2008**

Levico Terme, 21-04-2008

IL SEGRETARIO GENERALE
F.to dott. Claudio Civettini

CERTIFICATO DI ESECUTIVITÀ

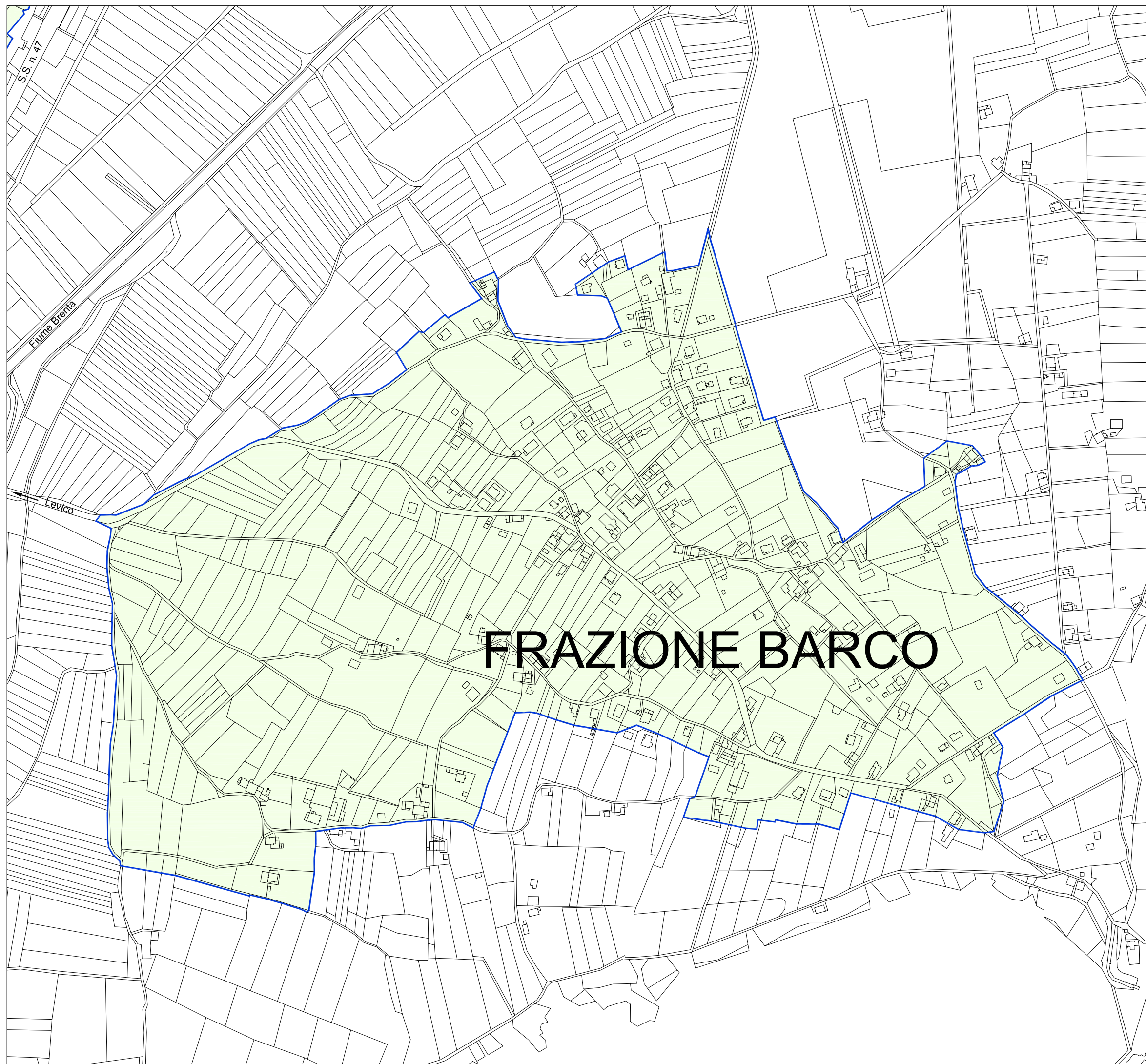
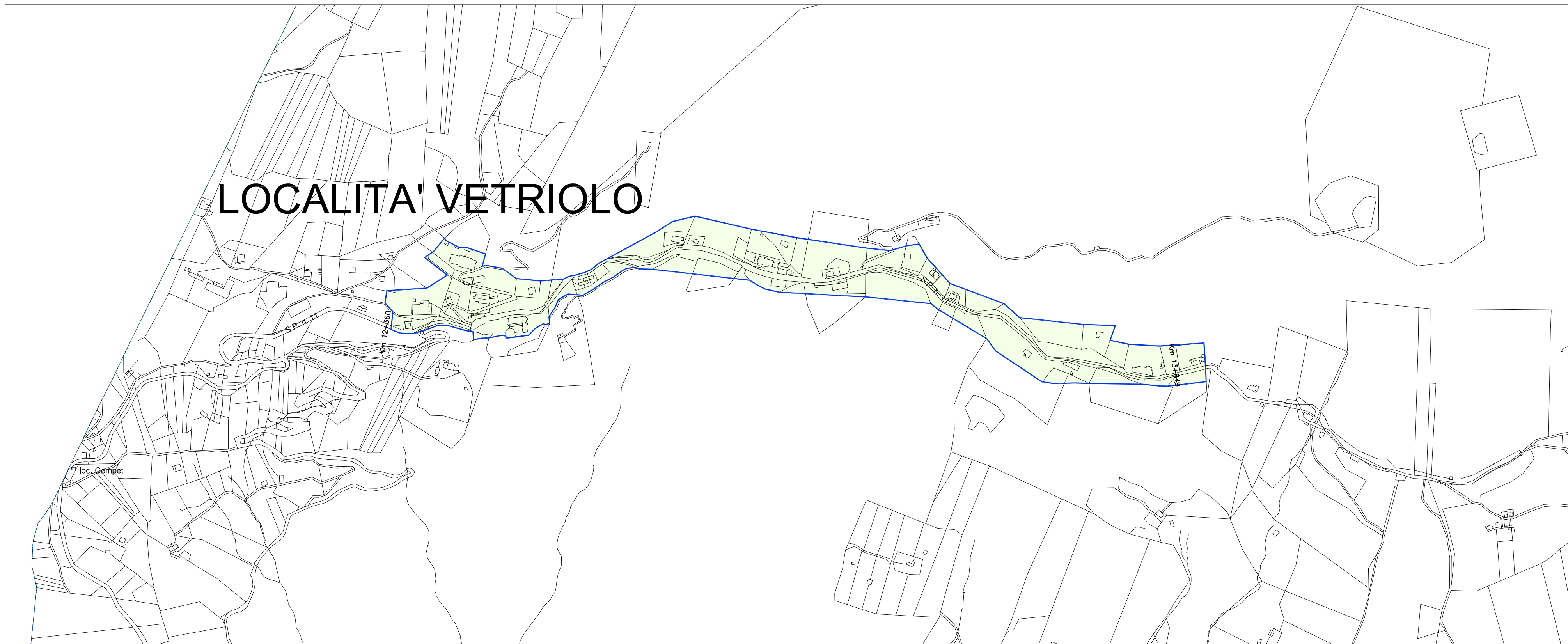
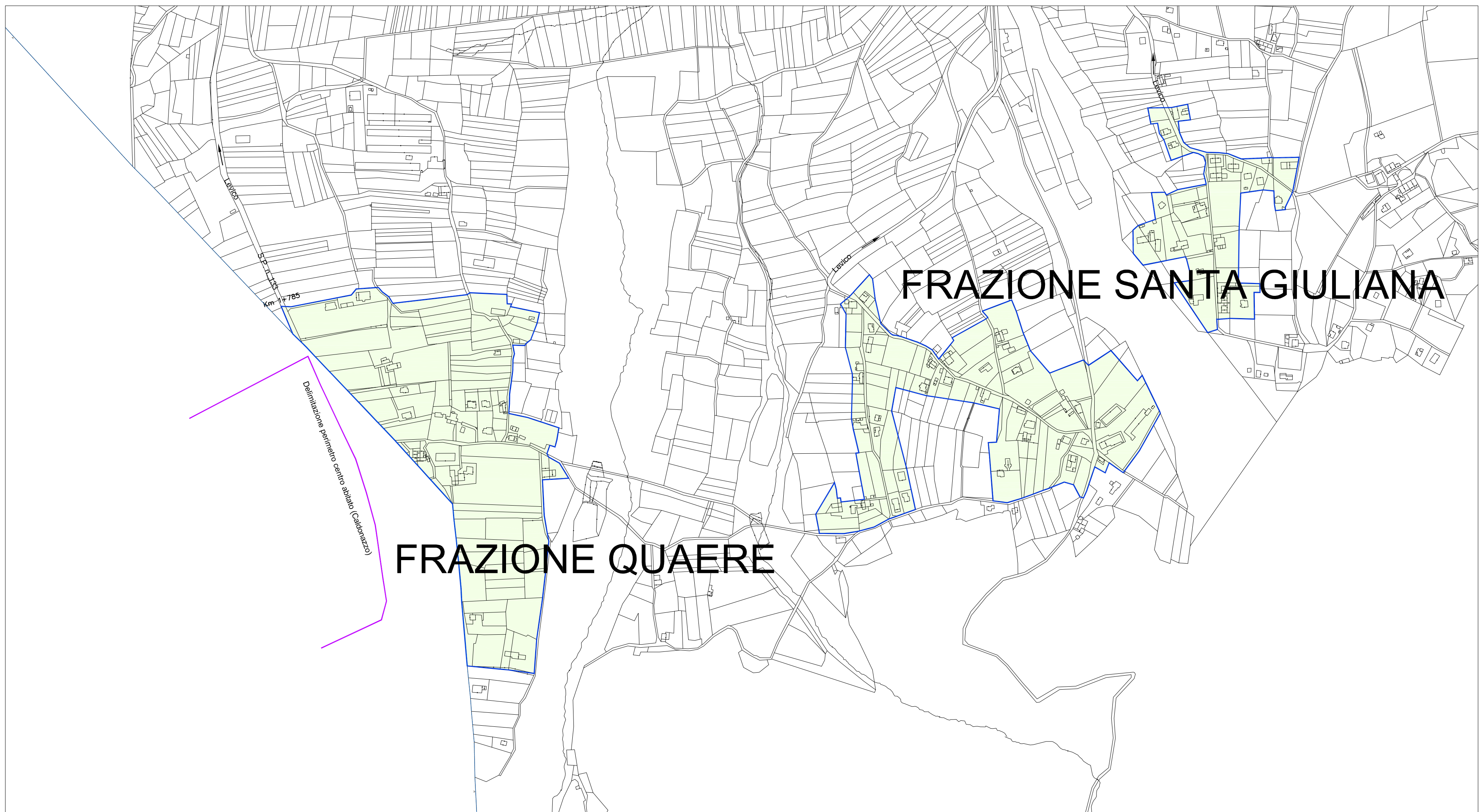
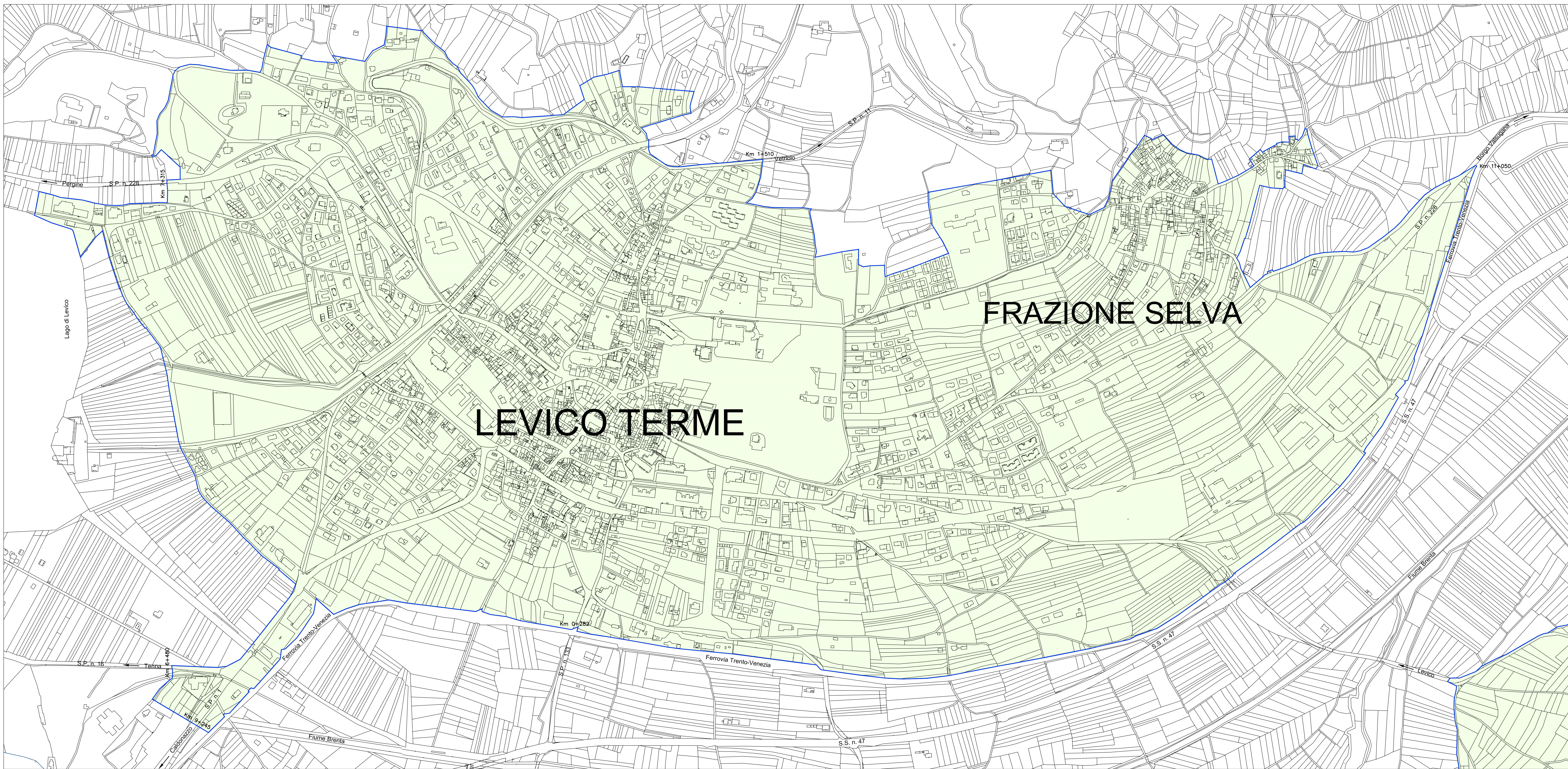
La presente deliberazione è stata pubblicata senza/con ____ opposizioni ed è divenuta esecutiva il giorno 22-05-2008 ai sensi dell'art. 79 del D.P.Reg. 01.02.2005 n. 3/L.

IL SEGRETARIO GENERALE
F.to dott. Claudio Civettini

Conforme all'originale, in carta libera, per uso amministrativo.

Levico Terme,

IL SEGRETARIO GENERALE
dott. Claudio Civettini



LEGENDA

- DELIMITAZIONE CENTRO ABITATO
- DELIMITAZIONE CENTRO ABITATO DEL COMUNE DI CALDONAZZO FRAZ. LUCHIERE

Allegato alla deliberazione
della Giunta comunale
n. del .04.2008
Il Segretario comunale
Dott. Claudio Civettini

COMUNE DI LEVICO TERME
PROVINCIA DI TRENTO
SERVIZIO TECNICO COMUNALE

DELIMITAZIONE DEL CENTRO ABITATO DEL COMUNE DI LEVICO
TERME.

Tavola
UNICA

PLANIMETRIA

Scala
1: 5.000

Redatto dal gruppo di lavoro
UFFICIO OPERE PUBBLICHE E PATRIMONIO
Per.ind. Roberto Fox
Geom. Gianni Cazzador

DATA: APRILE 2008
Timbro
IL RESPONSABILE
DEL SERVIZIO TECNICO
Ing. Stefano Portesi